

Филиал публично-правовой компании "Роскадастр" по Краснодарскому краю  
полное наименование органа регистрации прав

Выписка из Единого государственного реестра недвижимости об основных характеристиках и зарегистрированных правах на объект недвижимости


Сведения об основных характеристиках объекта недвижимости

На основании запроса от 10.01.2024, поступившего на рассмотрение 10.01.2024, сообщаем, что согласно записям Единого государственного реестра недвижимости:

Раздел 1 Лист 1

Земельный участок			
Вид объекта недвижимости			
Лист № 1 раздела 1	Всего листов раздела 1: 1	Всего разделов: 3	Всего листов выписки: 4
10.01.2024г. № КУВБ-001/2024-6441358			
Кадастровый номер:		23:13:0703001:67	

Номер кадастрового квартала:	23:13:0703001
Дата присвоения кадастрового номера:	21.07.2005
Ранее присвоенный государственный учетный номер:	данные отсутствуют
Местоположение:	Местоположение установлено относительно ориентира, расположенного в границах участка. Почтовый адрес ориентира: край Краснодарский, Р-н Красноармейский, п. Росоопытный, ул. Комсомольская, 11а.
Площадь, м2:	417 +/- 14
Кадастровая стоимость, руб:	46337,04
Кадастровые номера расположенных в пределах земельного участка объектов недвижимости:	23:13:0703001:1638
Категория земель:	Земли населенных пунктов
Виды разрешенного использования:	Эксплуатация котельной № 19
Статус записи об объекте недвижимости:	Сведения об объекте недвижимости имеют статус "актуальные, ранее учтенные"
Особые отметки:	данные отсутствуют
Получатель выписки:	Дудник Игорь Викторович, действующий(ая) на основании документа "Распоряжение администрации муниципального образования Красноармейский район" Управление муниципальной собственностью администрации муниципального образования Красноармейский район


	
ДОКУМЕНТ ПОДПИСАН	
ЭЛЕКТРОННОЙ ПОДПИСЬЮ	
Сертификат: 00B8056B7401CB38D2B3576ACDDC8425108	
Выдана: ФЕДЕРАЛЬНАЯ СЛУЖБА ГОСУДАРСТВЕННОЙ РЕГИСТРАЦИИ КАДАСТРА И КАРТОГРАФИИ	
Действителен с 27.06.2023 по 19.09.2024	
ПОЛНОЕ НАИМЕНОВАНИЕ ДОЛЖНОСТИ	ИНИЦИАЛЫ, ФАМИЛИЯ

Выписка из Единого государственного реестра недвижимости об основных характеристиках и зарегистрированных правах на объект недвижимости


Сведения о зарегистрированных правах

Земельный участок			
вид объекта недвижимости			
Лист № 1 раздела 2	Всего листов раздела 2: 2	Всего разделов: 3	Всего листов выписки: 4
10.01.2024г. № КУВН-001/2024-6441358			
Кадастровый номер:		23:13:0703001:67	

1	Правообладатель (правообладатели):	1.1	Муниципальное образование Красноармейский район Краснодарского края
	Сведения о возможности предоставления третьим лицам персональных данных физического лица:	1.1.1	данные отсутствуют
2	Вид, номер, дата и время государственной регистрации права:	2.1	Собственность 23:13:0703001:67-23/266/2023-1 28.02.2023 17:12:50
4	Сведения об осуществлении государственной регистрации сделки, права, ограничения права без необходимого в силу закона согласия третьего лица, органа:	4.1	данные отсутствуют
5	Ограничение прав и обременение объекта недвижимости:	не зарегистрировано	
6	Заявленные в судебном порядке права требования:	данные отсутствуют	
7	Сведения о возращении в отношении зарегистрированного права:	данные отсутствуют	
8	Сведения о возможности предоставления третьим лицам персональных данных физического лица	данные отсутствуют	
9	Сведения о наличии решения об изъятии объекта недвижимости для государственных и муниципальных нужд:	данные отсутствуют	
10	Сведения о невозможности государственной регистрации без личного участия правообладателя или его законного представителя:	данные отсутствуют	
11	Правопритязания и сведения о наличии поступивших, но не рассмотренных заявлений о проведении государственной регистрации права (перехода, прекращения права, ограничения права или обременения объекта недвижимости, сделки в отношении объекта недвижимости:	отсутствуют	

	
ДОКУМЕНТ ПОДПИСАН	
ЭЛЕКТРОННОЙ ПОДПИСЬЮ	
Сертификат: 00B056B7401C5B8D3B376A CD8425108	
Владелец: ФЕДЕРАЛЬНАЯ СЛУЖБА ГОСУДАРСТВЕННОЙ РЕГИСТРАЦИИ, КАДАСТРА И КАРТОГРАФИИ	
Действителен с 27.06.2023 по 19.09.2024	
ПОЛНОЕ НАИМЕНОВАНИЕ ДОЛЖНОСТИ	ИНИЦИАЛЫ, ФАМИЛИЯ

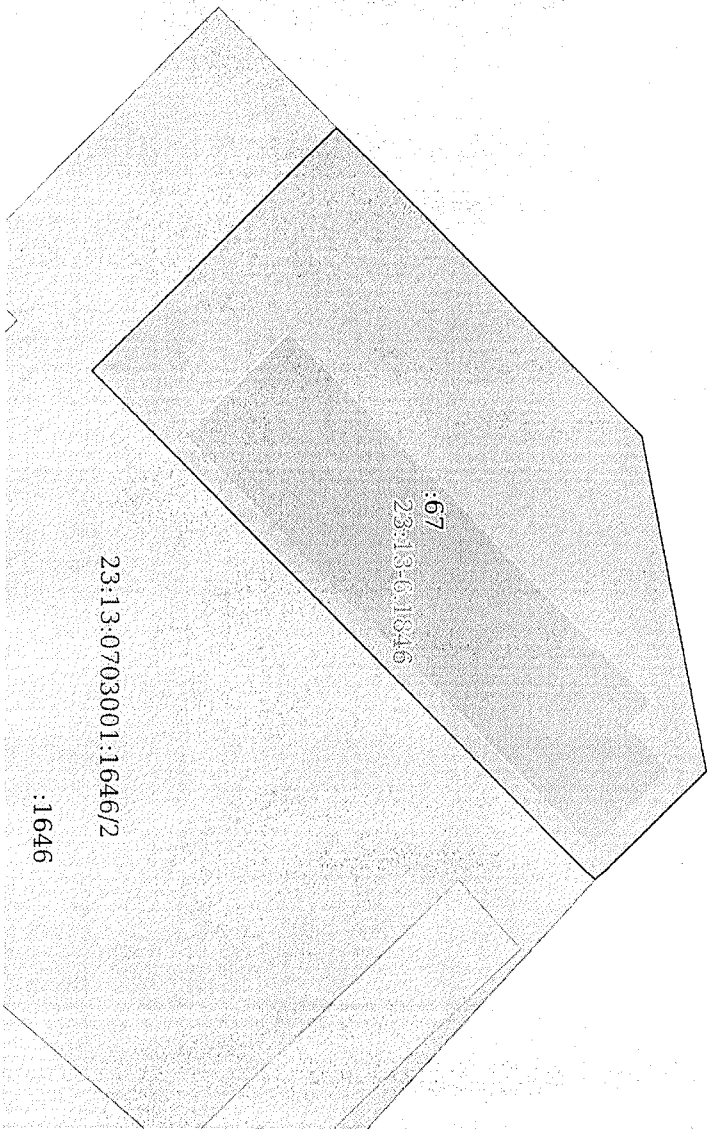
Земельный участок			
Вид объекта недвижимости			
Лист № 2 раздела 2	Всего листов раздела 2: 2	Всего разделов: 3	Всего листов выписки: 4
10.01.2024г. № КУВИ-001/2024-6441358			
Кадастровый номер:		23:13:0703001:67	
12	Сведения о невозможности государственной регистрации перехода, прекращения, ограничения права на земельный участок из земель сельскохозяйственного назначения:	данные отсутствуют	

	
ДОКУМЕНТ ПОДПИСАН ЭЛЕКТРОННОЙ ПОДПИСЬЮ	
Сертификат: 00B056B7401CB38D2B376ACD8425108	
Выдана: ФЕДЕРАЛЬНАЯ СЛУЖБА ГОСУДАРСТВЕННОЙ РЕГИСТРАЦИИ, КАДАСТРА И КАРТОГРАФИИ	
Действителен с 27.06.2023 по 19.09.2024	
ПОЛНОЕ НАИМЕНОВАНИЕ ДОЛЖНОСТИ	ИНИЦИАЛЫ, ФАМИЛИЯ

Выписка из Единого государственного реестра недвижимости об основных характеристиках и зарегистрированных правах на объект недвижимости

Описание местоположения земельного участка

Земельный участок			
Вид объекта недвижимости			
Лист № 1 раздела 3	Всего листов раздела 3: 1	Всего разделов: 3	Всего листов выписки: 4
10.01.2024г. № КУВИ-001/2024-6441358			
Кадастровый номер:		23:13:0703001:67	
План (чертеж, схема) земельного участка			



Масштаб 1:300

Условные обозначения:

ДОКУМЕНТ ПОДПИСАН  
ЭЛЕКТРОННОЙ ПОДПИСЬЮ  
Сертификат: 00B0656B7401CB3BD2B376ACD8443108  
Владелец: ФЕДЕРАЛЬНАЯ СЛУЖБА ГОСУДАРСТВЕННОЙ  
РЕГИСТРАЦИИ, КАДАСТРА И КАРТОГРАФИИ  
Действителен с 27.06.2023 по 19.09.2024

ПОЛНОЕ НАИМЕНОВАНИЕ ДОЛЖНОСТИ

ИННИЦИАЛЫ, ФАМИЛИЯ

Филиал публично-правовой компании "Роскадастр" по Краснодарскому краю  
полное наименование органа регистрации прав

Выписка из Единого государственного реестра недвижимости об основных характеристиках и зарегистрированных правах на объект недвижимости  
Сведения об основных характеристиках объекта недвижимости

На основании запроса от 10.01.2024, поступившего на рассмотрение 10.01.2024, сообщаем, что согласно записям Единого государственного реестра недвижимости:

Раздел 1 Лист 1

Здание			
Вид объекта недвижимости			
Лист № 1 раздела 1	Всего листов раздела 1: 1	Всего разделов: 3	Всего листов выписки: 3
10.01.2024г. № КУВИ-001/2024-6441225			
Кадастровый номер:		23:13:0703001:1638	

Номер кадастрового квартала:	23:13:0703001
Дата присвоения кадастрового номера:	27.12.2016
Ранее присвоенный государственный учетный номер:	данные отсутствуют
Местоположение:	Российская Федерация, Краснодарский край, Красноармейский район, пос. Росооплный, ул. Комсомольская, 11А
Площадь, м2:	126,6
Назначение:	Нежилое
Наименование:	котельная
Количество этажей, в том числе подземных этажей:	1, в том числе подземных 0
Год ввода в эксплуатацию по завершении строительства:	данные отсутствуют
Год завершения строительства:	1965
Кадастровая стоимость, руб:	1872984,82
Кадастровые номера иных объектов недвижимости, в пределах которых расположен объект недвижимости:	23:13:0703001:67
Кадастровые номера помещений, машино-мест, расположенных в здании или сооружении:	данные отсутствуют
Виды разрешенного использования:	нежилое здание
Статус записи об объекте недвижимости:	Сведения об объекте недвижимости имеют статус "актуальные, ранее учтенные"
Особые отметки:	Сведения, необходимые для заполнения раздела: 5 - План расположения помещений, машино-места на этаже (плане этажа), отсутствуют.
Получатель выписки:	Дудник Игорь Викторович, действующий(ая) на основании документа "Распоряжение администрации муниципального образования Красноармейский район" Управление муниципальной собственностью администрации муниципального образования Красноармейский район

ДОКУМЕНТ ПОДПИСАН  
ЭЛЕКТРОННОЙ ПОДПИСЬЮ

Сертификат: 00B5056B7401C3B38D2B3576ACD8425108  
Выдано: ФЕДЕРАЛЬНАЯ СЛУЖБА ГОСУДАРСТВЕННОЙ  
РЕГИСТРАЦИИ, КАДАСТРА И КАРТОГРАФИИ  
Действителен с 27.06.2023 по 19.09.2024

полное наименование должности


инициалы, фамилия

Выписка из Единого государственного реестра недвижимости об основных характеристиках и зарегистрированных правах на объект недвижимости

Сведения о зарегистрированных правах

Здание			
вид объекта недвижимости			
Лист № 1 раздела 2	Всего листов раздела 2: 1	Всего разделов: 3	Всего листов выписки: 3
10.01.2024г. № КУВИ-001/2024-6441225			
Кадастровый номер:		23:13:0703001:1638	

1	Правообладатель (правообладатели):	1.1	Муниципальное образование Красноармейский район Краснодарского края
	Сведения о возможности предоставления третьим лицам персональных данных физического лица:	1.1.1	данные отсутствуют
2	Вид, номер, дата и время государственной регистрации права:	2.1	Собственность 23:13:0703001:1638-23/024/2017-1 10.04.2017 12:40:56
4	Сведения об осуществлении государственной регистрации сделки, права, ограничения права без необходимого в силу закона согласия третьего лица, органа:	4.1	данные отсутствуют
5	Ограничение прав и обременение объекта недвижимости: не зарегистрировано		
6	Заявленные в судебном порядке права требования:		данные отсутствуют
7	Сведения о возращении в отношении зарегистрированного права:		данные отсутствуют
8	Сведения о возможности предоставления третьим лицам персональных данных физического лица		данные отсутствуют
9	Сведения о наличии решения об изъятии объекта недвижимости для государственных и муниципальных нужд:		данные отсутствуют
10	Сведения о невозможности государственной регистрации без личного участия правообладателя или его законного представителя:		данные отсутствуют
11	Правопритязания и сведения о наличии поступивших, но не рассмотренных заявлений о проведении государственной регистрации права (перехода, прекращения права), ограничения права или обременения объекта недвижимости, сделки в отношении объекта недвижимости:		отсутствуют



ДОКУМЕНТ ПОДПИСАН  
ЭЛЕКТРОННОЙ ПОДПИСЬЮ

Сертификат: 00B8056B7401CB38D3B376ACDC4425108  
Выдатель: ФЕДЕРАЛЬНАЯ СЛУЖБА ГОСУДАРСТВЕННОЙ  
РЕГИСТРАЦИИ, КАДАСТРА И КАРТОГРАФИИ  
Действителен с 27.06.2023 по 19.09.2024

полное наименование должности

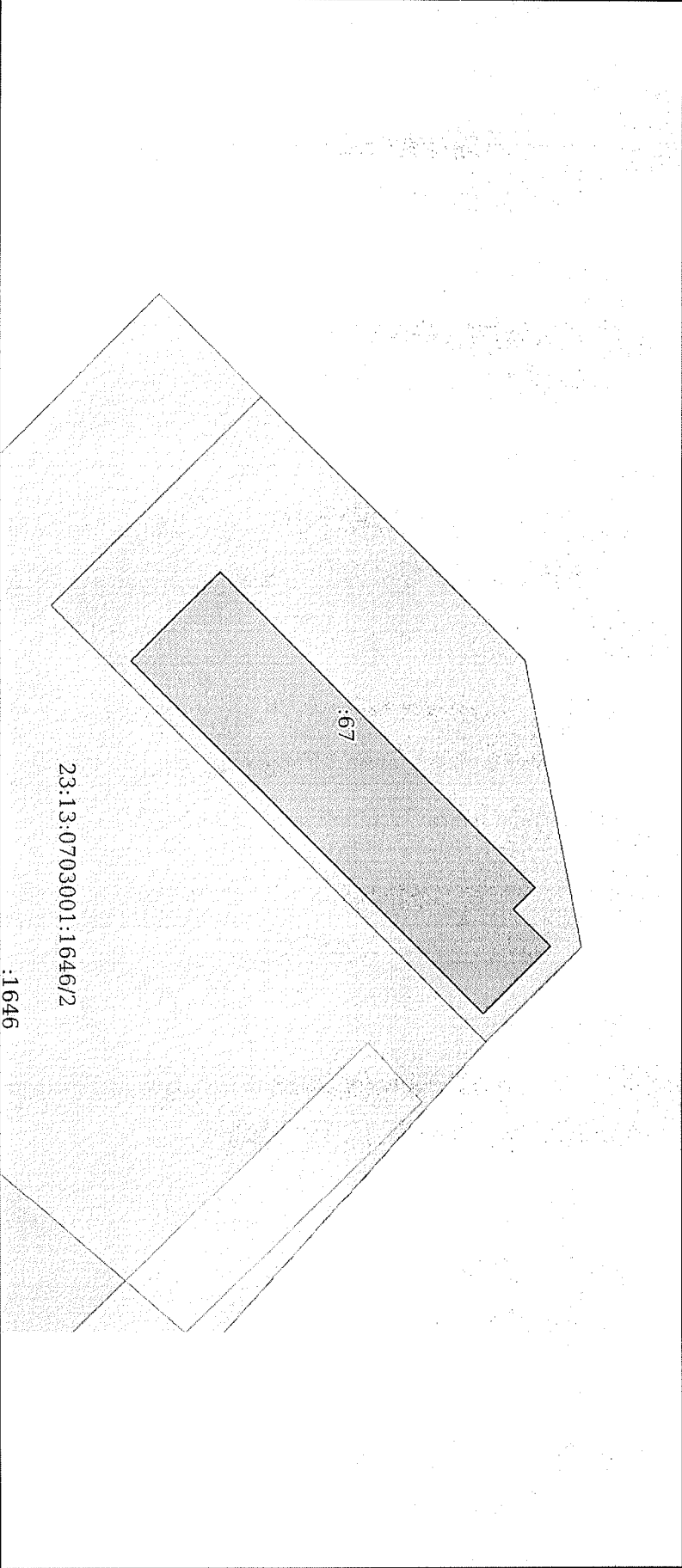
инициалы, фамилия

Выписка из Единого государственного реестра недвижимости об основных характеристиках и зарегистрированных правах на объект недвижимости

Описание местоположения объекта недвижимости

Здание			
Вид объекта недвижимости			
Лист № 1 раздела 4	Всего листов раздела 4: 1	Всего разделов: 3	Всего листов выписки: 3
10.01.2024г. № КУВИ-001/2024-6441225			
Кадастровый номер:	23:13:0703001:1638		

Схема расположения объекта недвижимости (части объекта недвижимости) на земельном участке(ах)



Масштаб 1:300

Условные обозначения:

		ДОКУМЕНТ ПОДПИСАН	
		ЭЛЕКТРОННОЙ ПОДПИСЬЮ	
Сертификат: 00BB056B7401CB38D2B3576A.CDC8425108			
Выдана: ФЕДЕРАЛЬНАЯ СЛУЖБА ГОСУДАРСТВЕННОЙ РЕГИСТРАЦИИ, КАДАСТРА И КАРТОГРАФИИ			
Действителен: с 27.06.2023 по 19.09.2024			
ПОЛНОЕ НАИМЕНОВАНИЕ ДОЛЖНОСТИ		ИНИЦИАЛЫ, ФАМИЛИЯ	

