

**АДМИНИСТРАЦИЯ
МУНИЦИПАЛЬНОГО ОБРАЗОВАНИЯ КРАСНОАРМЕЙСКИЙ РАЙОН
ПОСТАНОВЛЕНИЕ**

«24» августа 2020 г.

№ 1450

**Об установлении публичного сервитута
с целью размещения объекта электросетевого хозяйства,
необходимого для организации электроснабжения населения
«Электросетевой комплекс ПС-110/10 кВ «Кирова»
с прилегающей ВЛ»**

В соответствии со статьями 23, 39.37 Земельного кодекса Российской Федерации, статьей 3.6 Федерального закона от 25 октября 2001 года № 137-ФЗ «О введении в действие Земельного кодекса Российской Федерации» и на основании ходатайства публичного акционерного общества энергетики и электрификации Кубани (далее – ПАО «Кубаньэнерго») **п о с т а н о в л я ю:**

1. Установить публичный сервитут с целью размещения объекта электросетевого хозяйства, необходимого для организации электроснабжения населения «Электросетевой комплекс ПС-110/10 кВ «Кирова» с прилегающей ВЛ», согласно схемы расположения границ публичного сервитута в соответствии с приложением 1, в пределах границ охранных зон 23.13.2.730 и 23.13.2.8, в отношении земельных участков, согласно приложению 2, сроком на 49 лет.

Объект 23:13:143.2002-331, принадлежит на праве собственности ПАО «Кубаньэнерго» (запись о государственной регистрации права от 27 декабря 2002 года № 23-01.00-143.2002-331).

2. ПАО «Кубаньэнерго» имеет право без доверенности направить сведения о границах публичного сервитута в орган регистрации для внесения в Единый государственный реестр недвижимости в порядке, предусмотренном Федеральным законом от 13 июля 2015 года № 218-ФЗ «О государственной регистрации недвижимости».

3. Контроль за выполнением настоящего постановления возложить на первого заместителя главы муниципального образования Красноармейский район Шумченко Н.И.

4. Постановление вступает в силу со дня его подписания.

Глава
муниципального образования
Красноармейский район

Ю.В. Васин

Приложение 1
к постановлению администрации
муниципального образования
Красноармейский район
от 24.08.2020г. № 1450

СХЕМА

Расположения границ публичного сервитута на кадастровом плане территории для размещения объектов электросетевого хозяйства: «Электросетевой комплекс ПС-110/10 кВ «Кирова» с прилегающей ВЛ»

Площадь публичного сервитута: 360 836 м ²		
Система координат: МСК-23		
Обозначение характерных точек границ	Координаты, м	
	X	Y
1	2	3
1	516550,11	1316939,53
2	516533,69	1316990,58
3	516531,85	1316994,66
4	516529,15	1316998,23
5	516525,69	1317001,06
6	516521,73	1317003,14
7	516517,40	1317004,26
8	516512,92	1317004,35
9	516508,51	1317003,49
10	516466,38	1316989,89
11	516462,29	1316988,05
12	516458,73	1316985,34
13	516455,85	1316981,91
14	516453,49	1316977,56
15	516449,85	1316976,09
16	516461,27	1316940,32
17	516469,75	1316914,41
18	516471,61	1316910,34
19	516474,33	1316906,78
20	516477,30	1316904,31
21	516410,11	1316799,23
22	516206,18	1316718,51
23	516044,62	1316654,55
24	515891,72	1316594,05
25	515782,76	1316550,96
26	515713,65	1316372,37
27	515634,34	1316168,69
28	515563,49	1315987,67
29	515487,61	1315791,47
30	515414,75	1315604,51

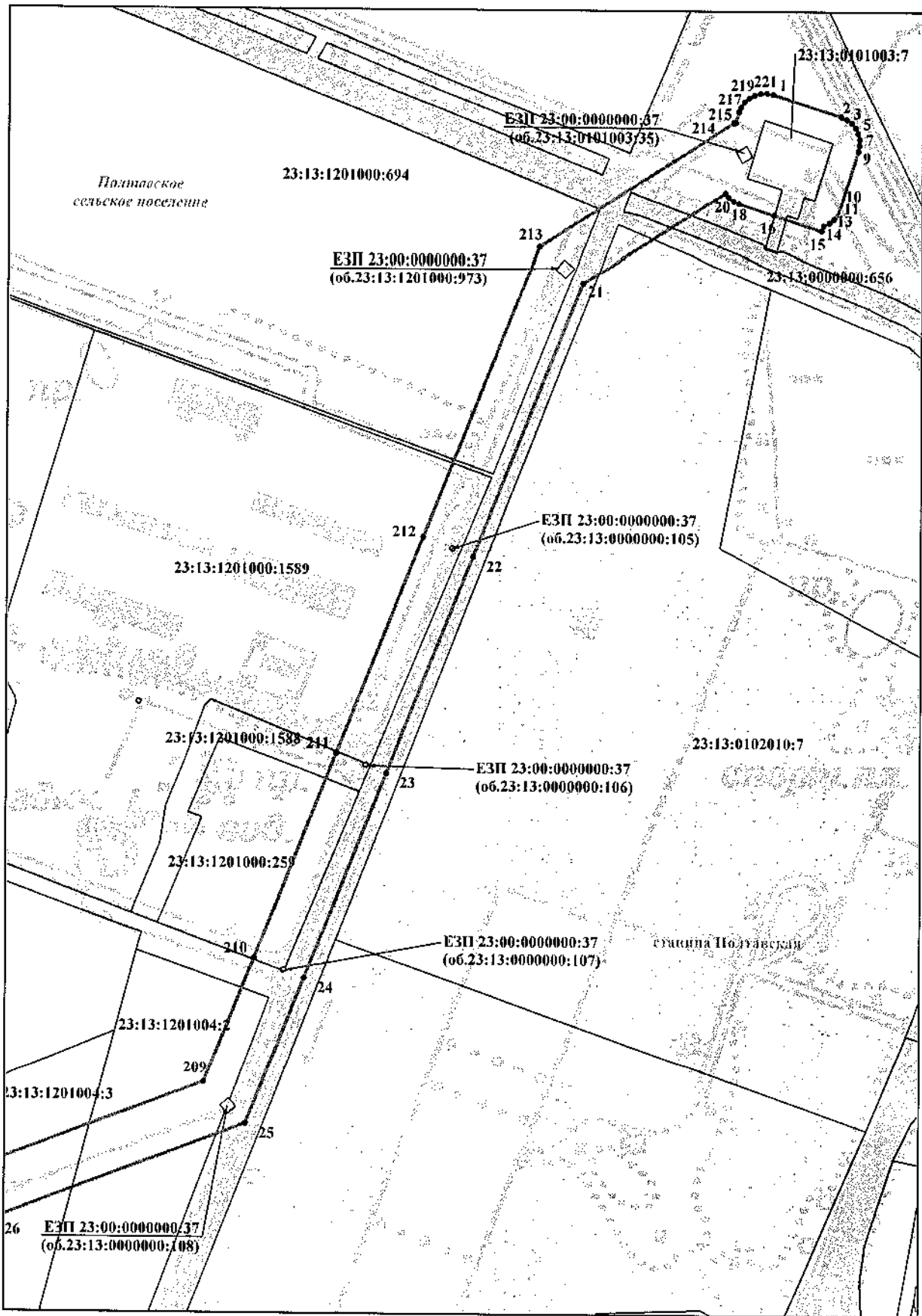
Обозначение характерных точек границ	Координаты, м	
	X	Y
1	2	3
31	515340,38	1315412,66
32	515266,91	1315224,47
33	515194,16	1315038,13
34	515121,79	1314850,80
35	515049,42	1314663,48
36	514982,60	1314492,50
37	514774,10	1314472,50
38	514566,66	1314452,71
39	514374,25	1314434,49
40	514176,23	1314416,23
41	513960,23	1314395,67
42	513753,25	1314376,38
43	513554,71	1314357,97
44	513340,74	1314337,98
45	513239,06	1314328,49
46	513142,48	1314267,70
47	513198,70	1314125,48
48	513278,45	1313926,82
49	513352,67	1313741,12
50	513431,15	1313546,68
51	513490,54	1313400,71
52	513532,60	1313293,43
53	513587,59	1313153,56
54	513642,52	1313013,86
55	513697,17	1312874,87
56	513752,38	1312734,49
57	513809,49	1312599,17
58	513853,24	1312451,72
59	513904,71	1312308,96
60	513959,21	1312168,91
61	514013,59	1312029,21
62	514068,00	1311889,40
63	514122,50	1311749,62
64	514176,67	1311610,46
65	514231,10	1311470,81
66	514285,96	1311330,25
67	514340,00	1311191,42
68	514394,42	1311051,71
69	514434,05	1310948,57
70	514418,47	1310884,23
71	514325,51	1310850,22
72	514184,23	1310799,79
73	514043,07	1310749,21
74	513901,67	1310698,72
75	513760,66	1310648,07
76	513619,45	1310597,94
77	513478,09	1310547,25

Обозначение характерных точек границ	Координаты, м	
	X	Y
1	2	3
78	513337,05	1310496,80
79	513195,59	1310447,12
80	513054,25	1310396,16
81	512921,50	1310348,98
82	512950,68	1310275,51
83	512984,90	1310188,27
84	513041,16	1310046,39
85	513115,92	1309857,44
86	513171,93	1309715,88
87	513227,45	1309575,57
88	513283,00	1309435,19
89	513339,78	1309291,69
90	513396,36	1309148,66
91	513452,61	1309006,51
92	513510,33	1308860,62
93	513568,42	1308713,83
94	513625,91	1308568,54
95	513683,62	1308422,67
96	513741,40	1308276,66
97	513799,72	1308129,28
98	513856,70	1307985,24
99	513915,11	1307837,66
100	513973,68	1307690,05
101	514032,85	1307539,81
102	514148,35	1307451,40
103	514311,44	1307478,05
104	514464,07	1307503,02
105	514614,65	1307527,75
106	514756,09	1307550,93
107	514897,24	1307574,20
108	515040,59	1307571,65
109	515189,61	1307569,11
110	515337,62	1307566,11
111	515494,55	1307563,25
112	515652,94	1307559,57
113	515660,66	1307554,19
114	515669,06	1307550,51
115	515678,23	1307550,32
116	515686,77	1307553,66
117	515693,38	1307560,01
118	515697,06	1307568,41
119	515697,24	1307577,58
120	515693,91	1307586,12
121	515687,55	1307592,73
122	515668,21	1307606,23
123	515495,52	1307610,24
124	515338,52	1307613,10

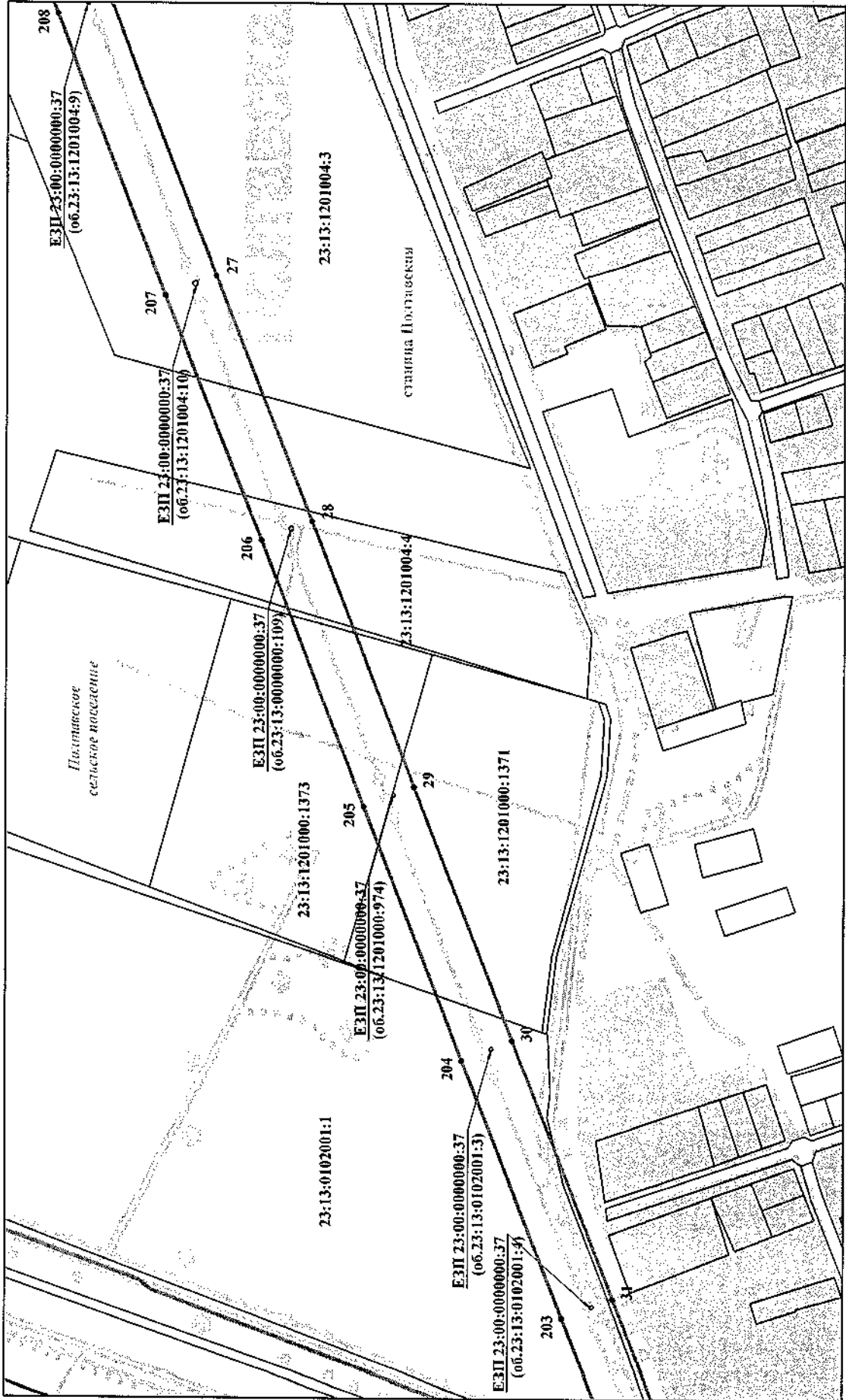
Обозначение характерных точек границ	Координаты, м	
	X	Y
1	2	3
125	515190,48	1307616,10
126	515041,42	1307618,64
127	514893,81	1307621,27
128	514748,49	1307597,31
129	514607,04	1307574,13
130	514456,48	1307549,41
131	514303,86	1307524,44
132	514160,80	1307501,06
133	514071,79	1307569,19
134	514017,39	1307707,33
135	513958,81	1307854,96
136	513900,40	1308002,53
137	513843,42	1308146,58
138	513785,10	1308293,96
139	513727,32	1308439,97
140	513669,61	1308585,83
141	513612,12	1308731,12
142	513554,04	1308877,91
143	513496,31	1309023,80
144	513440,06	1309165,95
145	513383,48	1309308,98
146	513326,70	1309452,49
147	513271,15	1309592,86
148	513215,63	1309733,17
149	513159,62	1309874,74
150	513084,85	1310063,71
151	513028,63	1310205,51
152	512994,40	1310292,77
153	512980,59	1310327,53
154	513067,73	1310358,49
155	513209,00	1310409,43
156	513350,42	1310459,10
157	513491,56	1310509,59
158	513632,89	1310560,27
159	513774,11	1310610,40
160	513915,16	1310661,06
161	514056,55	1310711,55
162	514197,70	1310762,13
163	514339,11	1310812,60
164	514452,31	1310854,02
165	514475,86	1310951,28
166	514431,73	1311066,14
167	514377,27	1311205,94
168	514323,23	1311344,77
169	514268,36	1311485,35
170	514213,94	1311624,99
171	514159,78	1311764,13

Обозначение характерных точек границ	Координаты, м	
	X	Y
1	2	3
172	514105,27	1311903,93
173	514050,86	1312043,71
174	513996,49	1312183,42
175	513942,17	1312323,00
176	513891,26	1312464,21
177	513847,21	1312612,68
178	513789,42	1312749,59
179	513734,40	1312889,51
180	513679,74	1313028,50
181	513624,82	1313168,20
182	513569,83	1313308,06
183	513527,69	1313415,55
184	513468,23	1313561,71
185	513389,79	1313756,03
186	513315,59	1313941,70
187	513235,86	1314140,28
188	513191,88	1314251,53
189	513252,29	1314289,55
190	513344,46	1314298,16
191	513558,40	1314318,14
192	513756,96	1314336,55
193	513963,98	1314355,84
194	514179,96	1314376,40
195	514377,97	1314394,66
196	514570,45	1314412,89
197	514777,92	1314432,68
198	515010,90	1314455,03
199	515086,70	1314648,99
200	515159,08	1314836,32
201	515231,45	1315023,65
202	515304,17	1315209,92
203	515377,66	1315398,16
204	515452,03	1315590,02
205	515524,90	1315777,00
206	515600,77	1315973,17
207	515671,60	1316154,14
208	515750,94	1316357,89
209	515813,75	1316520,20
210	515906,43	1316556,86
211	516059,34	1316617,36
212	516220,90	1316681,32
213	516436,85	1316766,80
214	516528,61	1316910,30
215	516528,78	1316911,82
216	516536,92	1316914,28
217	516540,42	1316915,72
218	516544,24	1316918,35

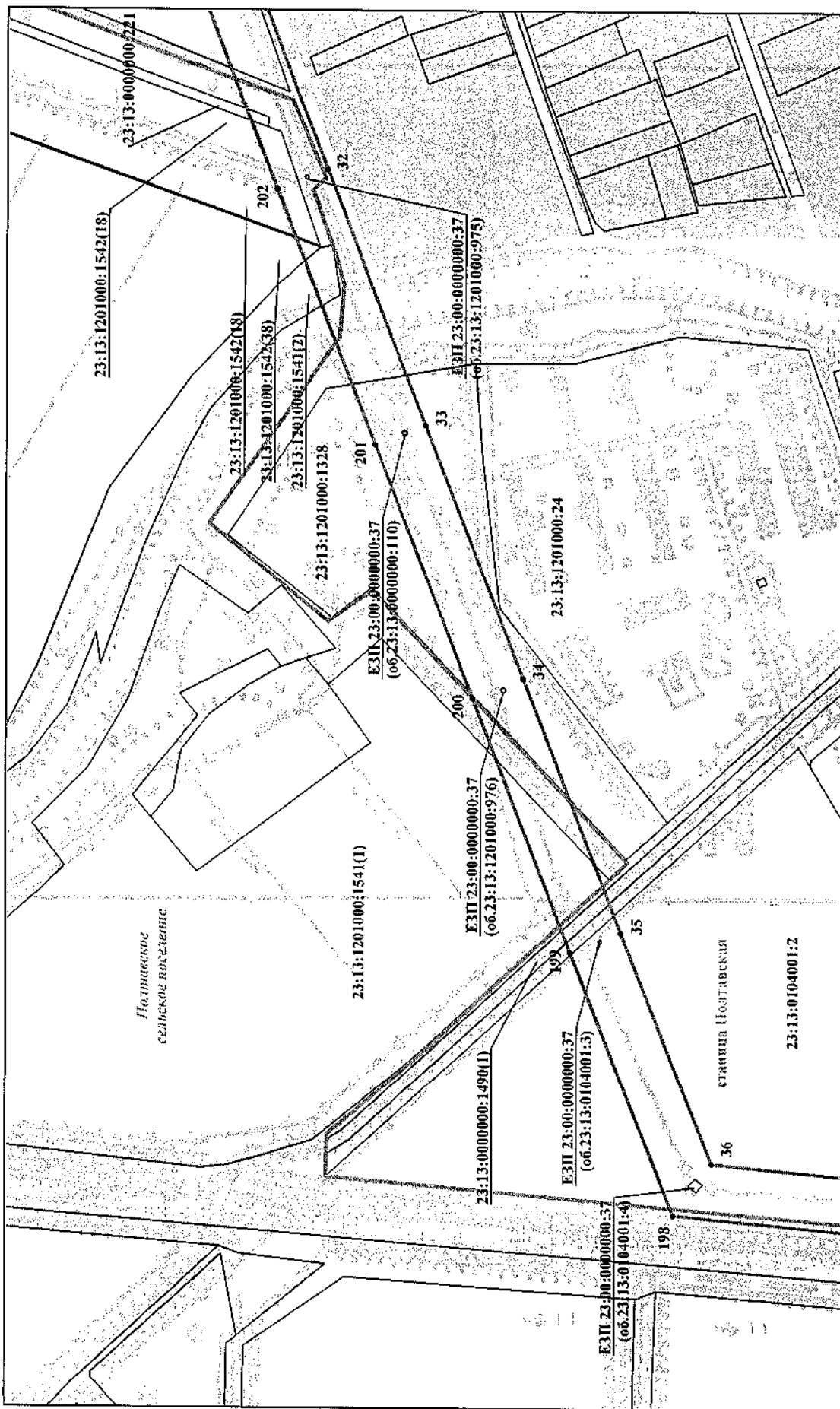
Обозначение характерных точек границ	Координаты, м	
	X	Y
1	2	3
219	516547,36	1316921,80
220	516549,60	1316925,86
221	516550,84	1316930,34
222	516551,01	1316934,98
1	516550,11	1316939,53



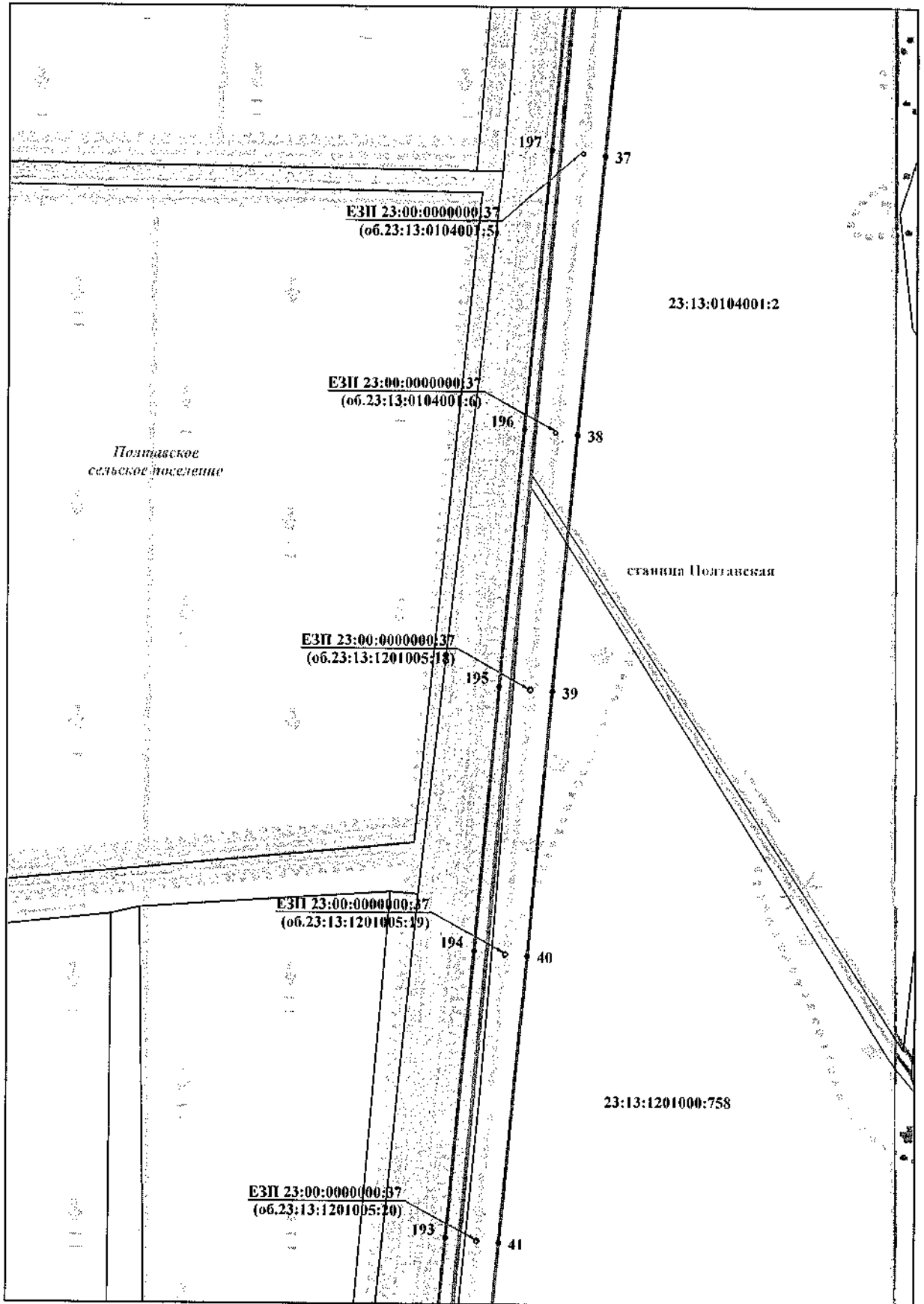
Условные обозначения
представлены на листе № 21



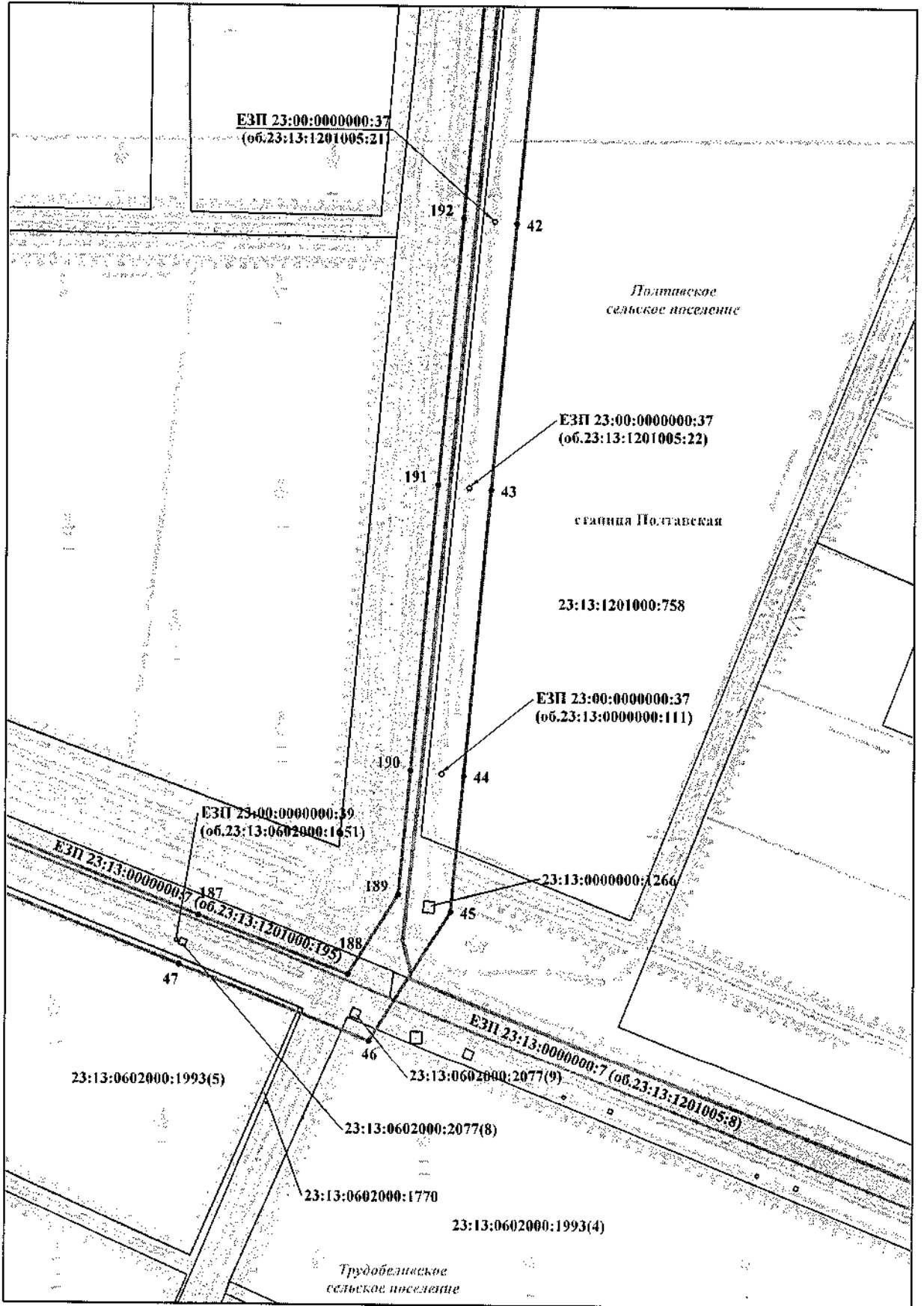
Условные обозначения
представлены на листе № 21



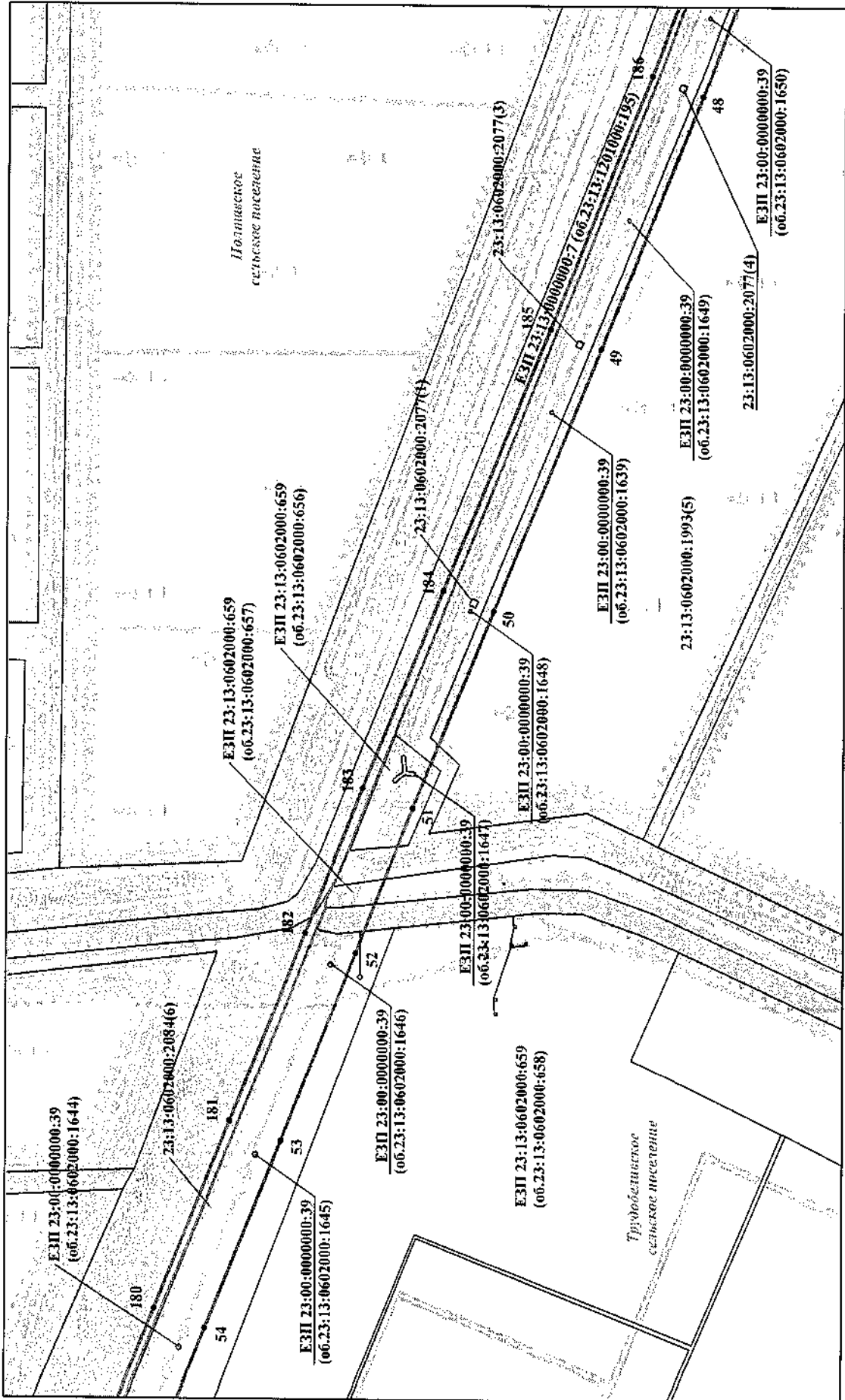
Условные обозначения
представлены на листе № 21



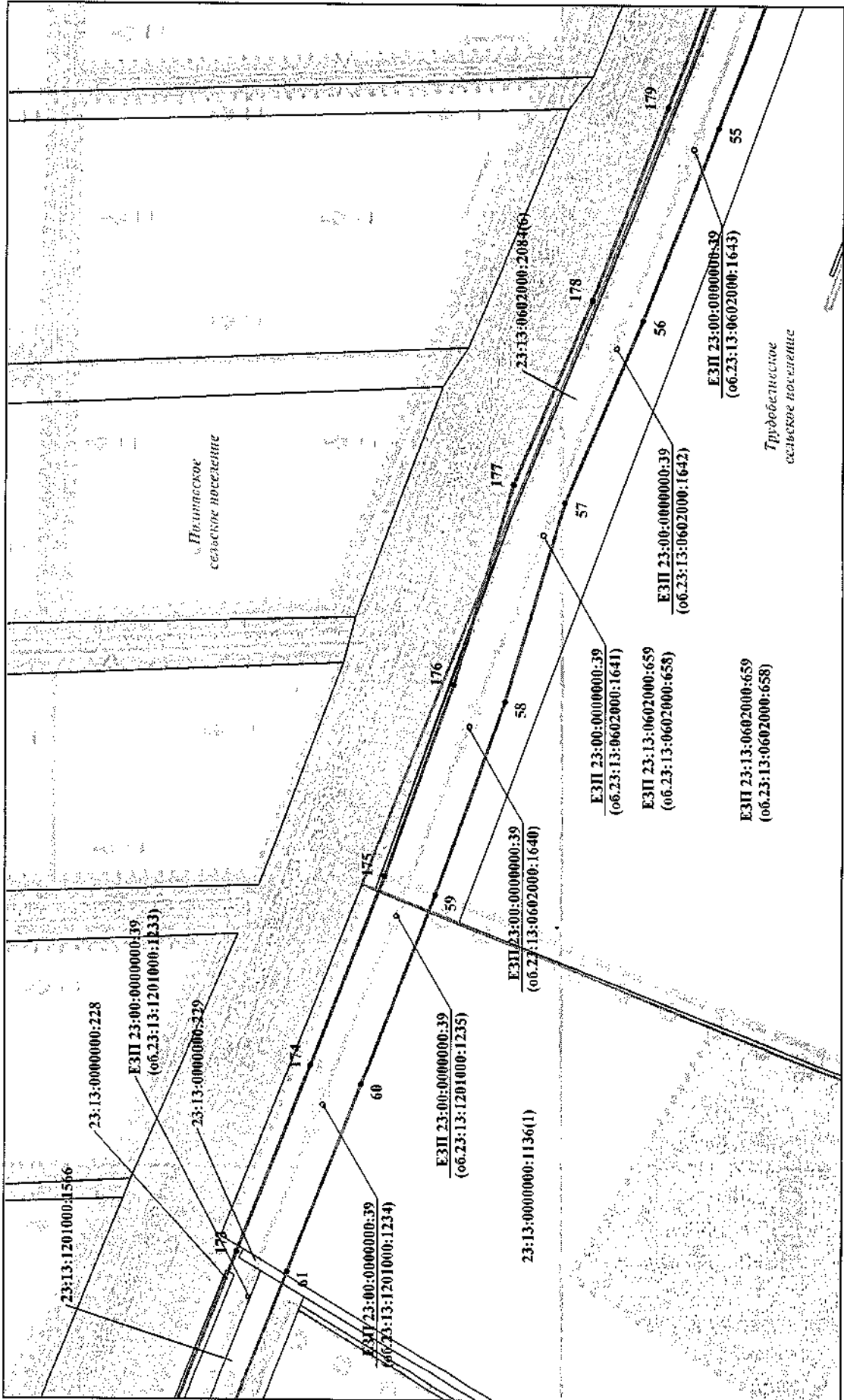
Условные обозначения
представлены на листе № 21



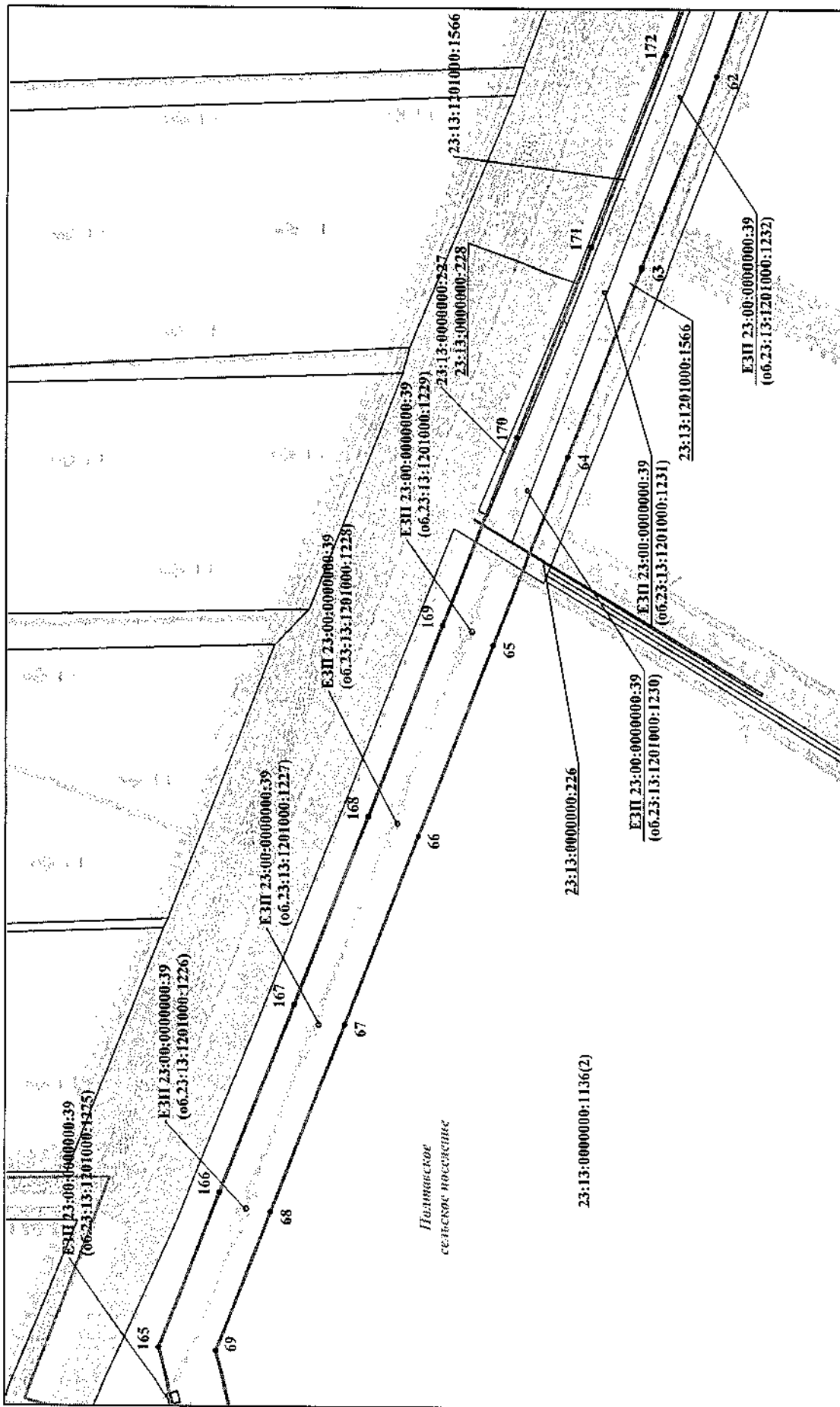
Условные обозначения
представлены на листе № 21



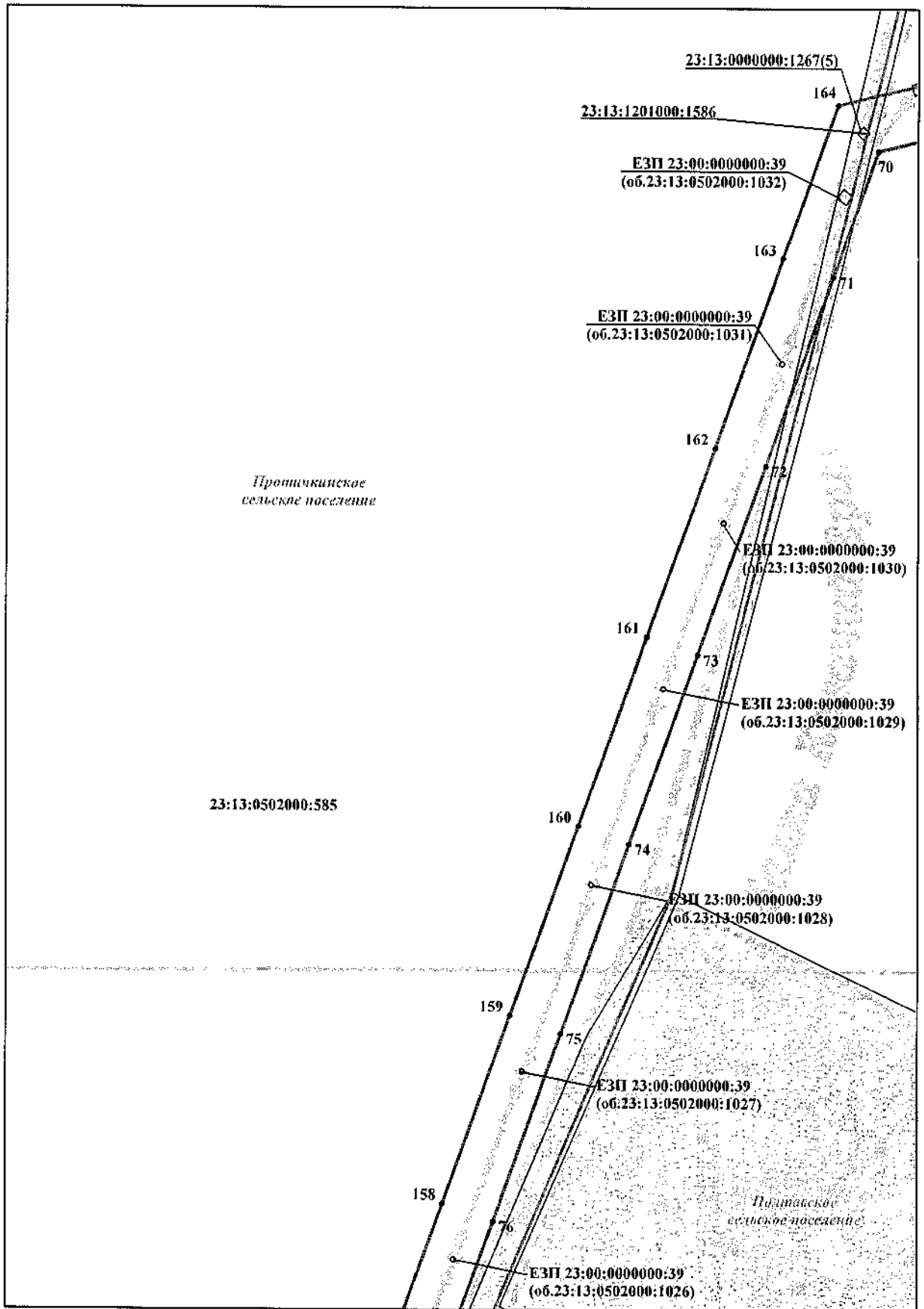
Условные обозначения
представлены на листе № 21



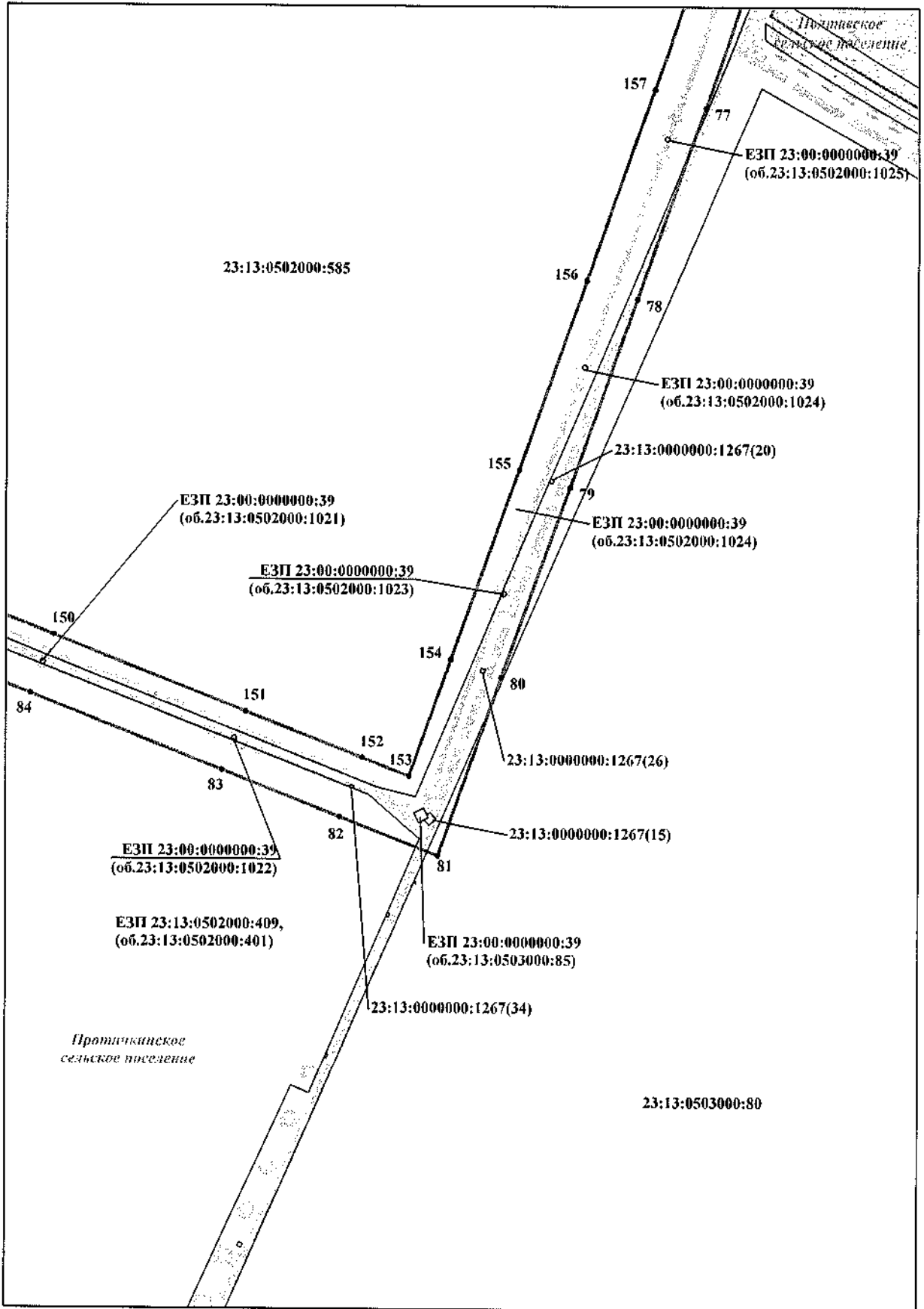
Условные обозначения
представлены на листе № 21



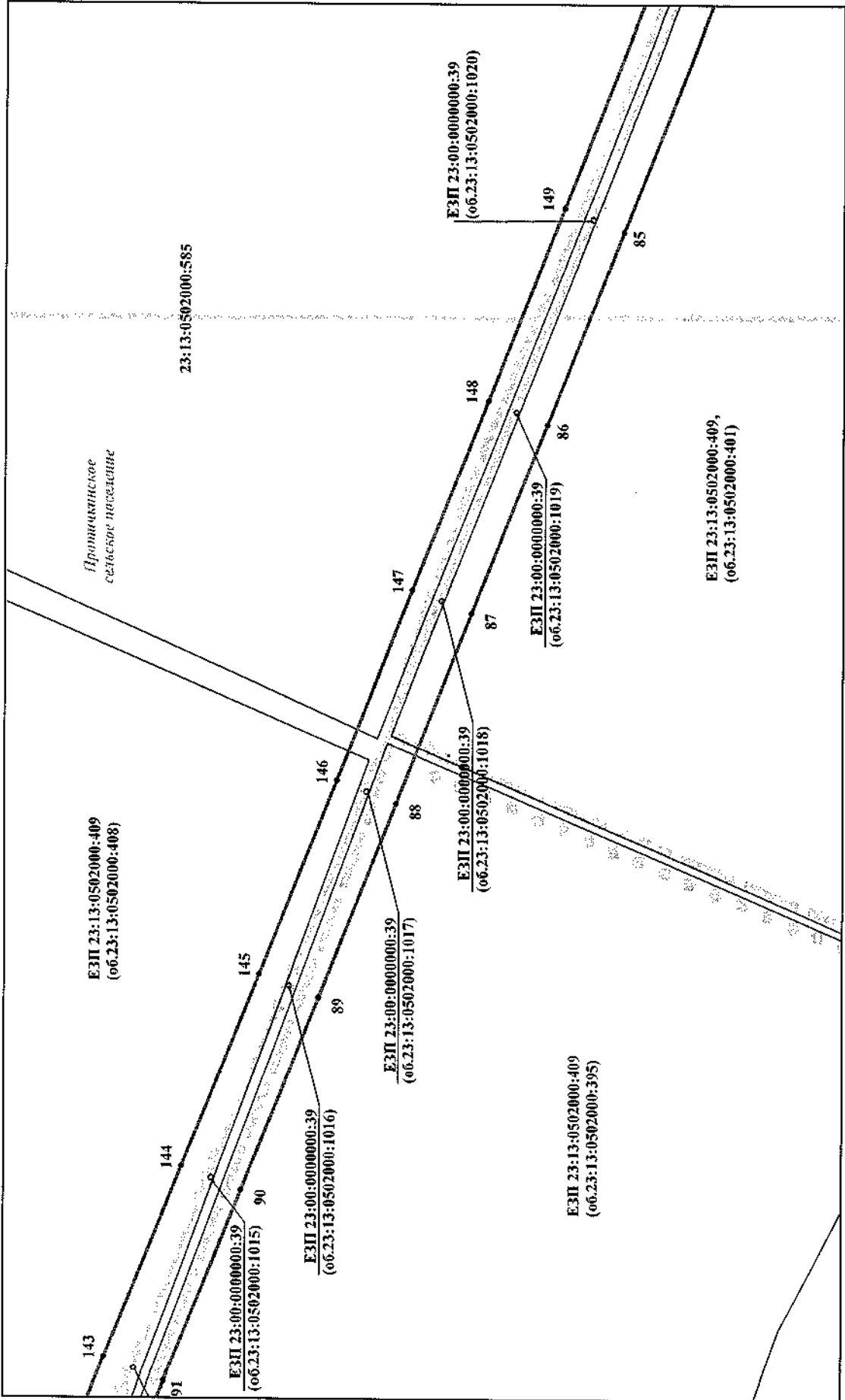
Условные обозначения
представлены на листе № 21



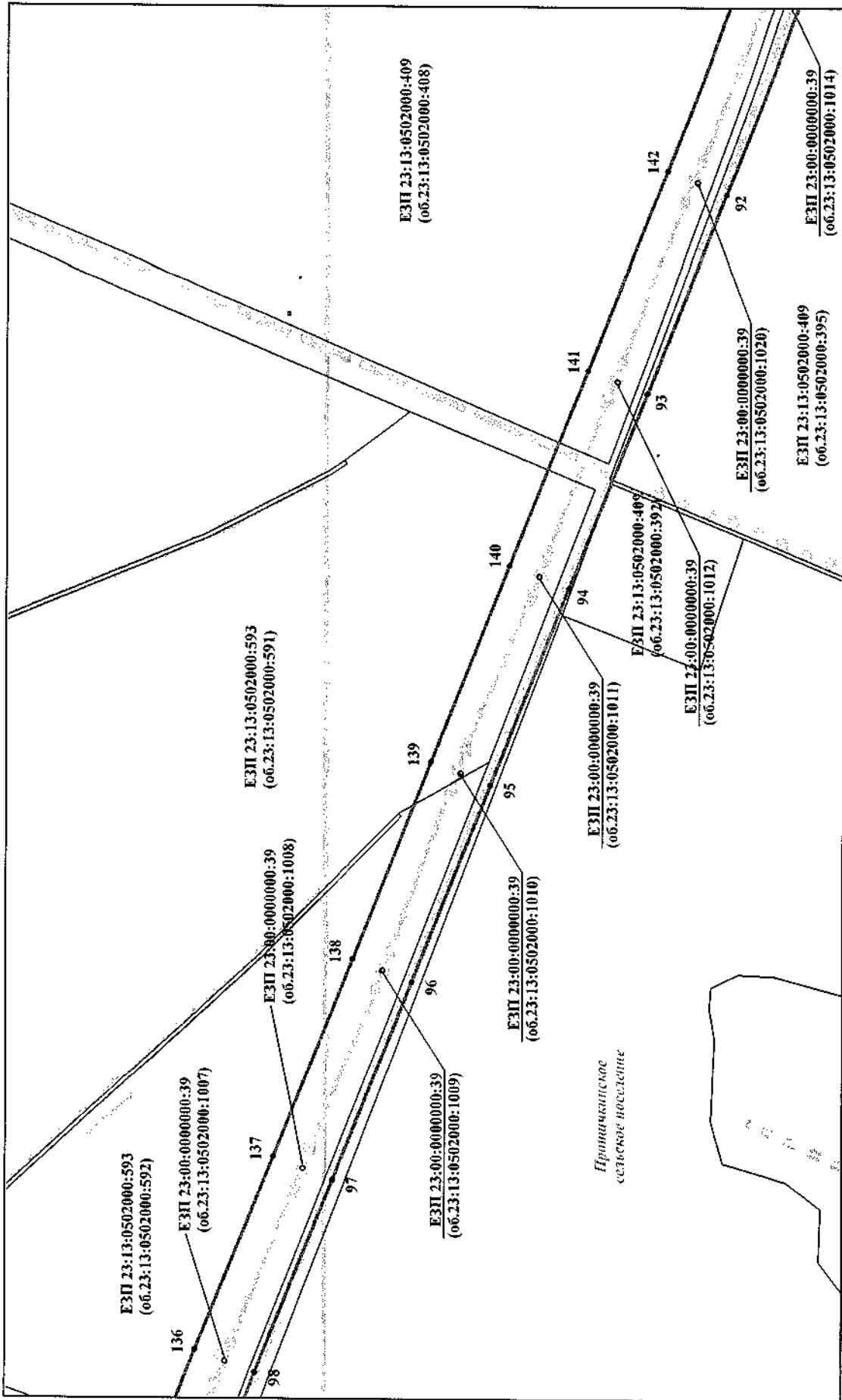
Условные обозначения
представлены на листе № 21



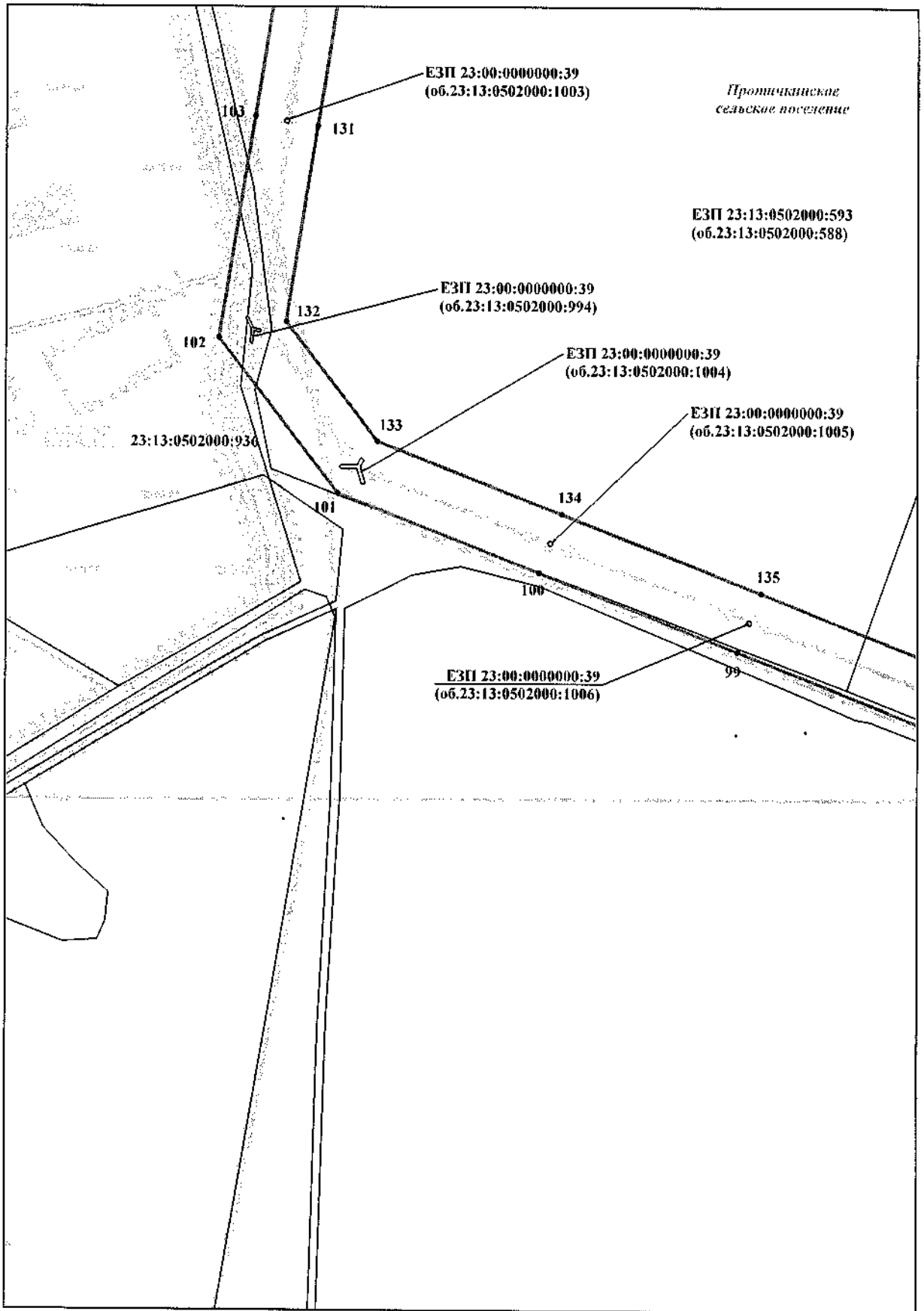
Условные обозначения
представлены на листе № 21



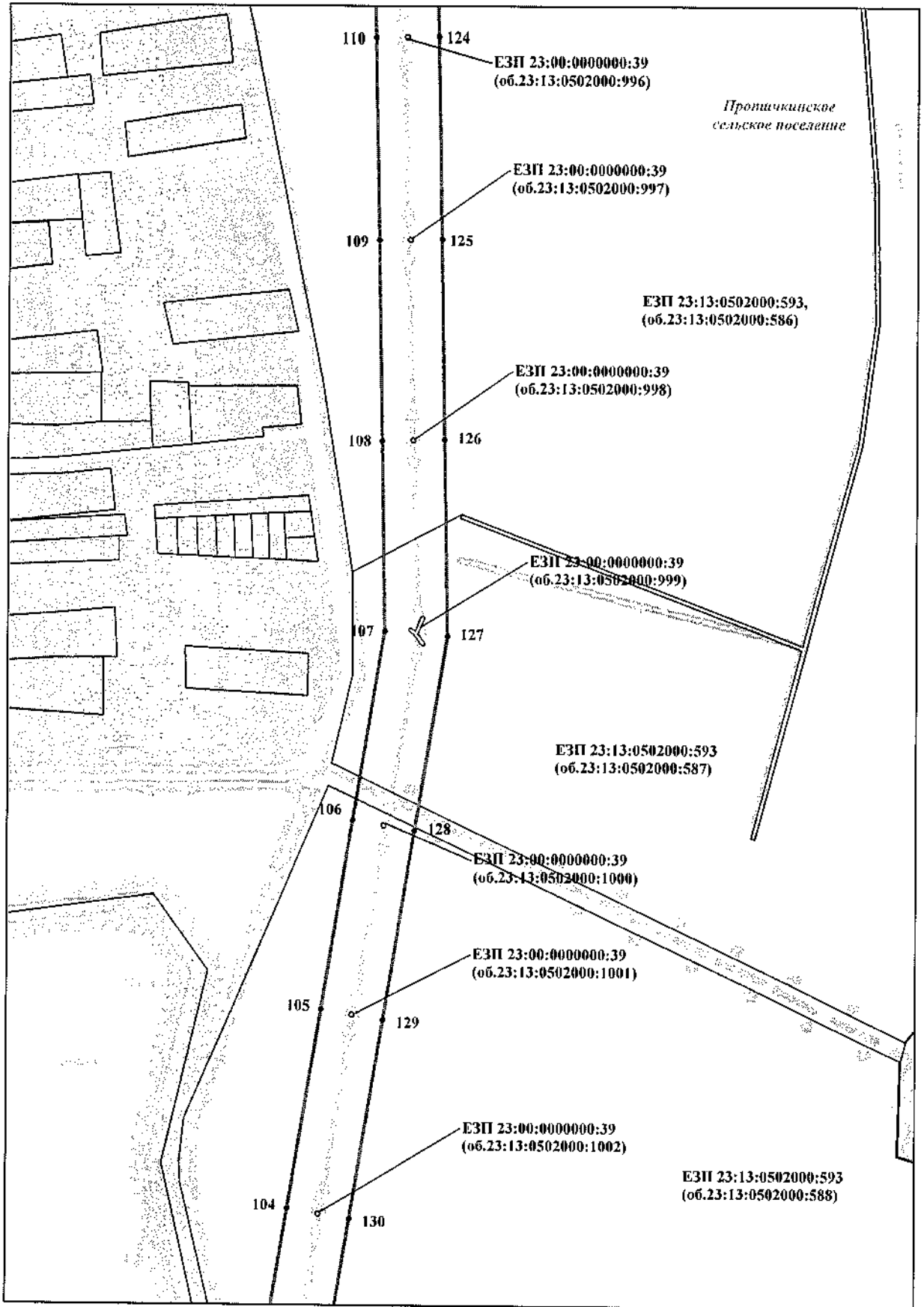
Условные обозначения
представлены на листе № 21



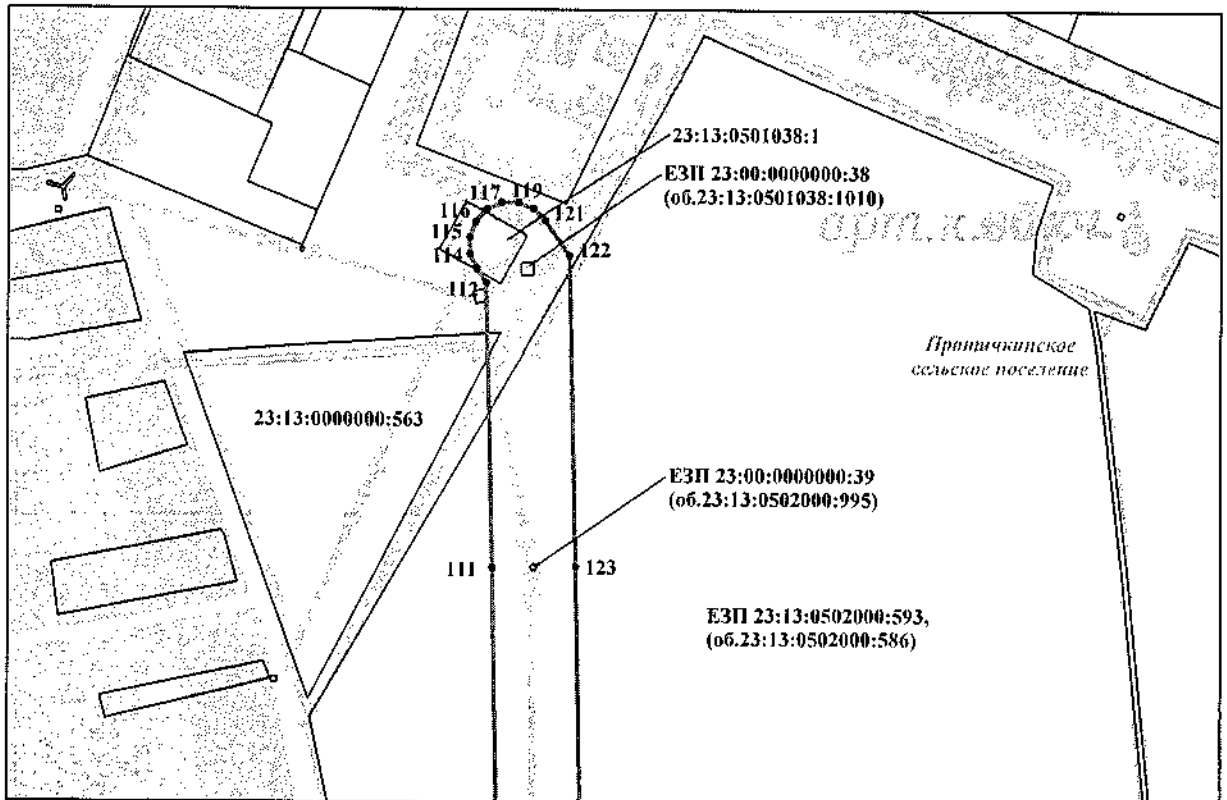
Условные обозначения
представлены на листе № 21



Условные обозначения
представлены на листе № 21








Условные обозначения
представлены на листе № 21



Масштаб 1:2000
Система координат МСК-23

Условные обозначения:

-  -граница публичного сервитута
-  -граница земельных участков, сведения о которой содержатся в ЕГРН
-  -граница населенного пункта
-  -граница поселения
-  -обозначение точек

23:13:0000000:563-кадастровый номер земельного участка

Начальник управления
муниципальной собственностью
администрации муниципального
образования Красноармейский район

И.В. Дудник

Приложение 2
к постановлению администрации
муниципального образования
Красноармейский район
от 24.08.2020г. № 1450

**Кадастровые номера земельных участков,
в отношении которых устанавливается публичный сервитут
в целях размещения объекта электросетевого хозяйства,
необходимого для организации электроснабжения населения,
«Электросетевой комплекс ПС-110/10 кВ «Кирова»
с прилегающей ВЛ»**

№ п/п	Кадастровый номер земельного участка	Адрес (местоположение)
1	2	3
1	23:13:0000000:37 (единое землепользование)	Установлено относительно ориентира, расположенного в границах участка. Ориентир Электросетевой комплекс ПС 110/35/10 кВ «Красноармейская» с прилегающей ПС и прилегающими ВЛ. Почтовый адрес ориентира: Краснодарский край, Славянский, Красноармейский районы
2	23:13:0000000:39 (единое землепользование)	Установлено относительно ориентира, расположенного в границах участка. Почтовый адрес ориентира: Краснодарский край, Красноармейский район, электросетевой комплекс ПС 110/10 кВ «Кирова» с прилегающей ВЛ
3	23:13:0101003:7	Краснодарский край, Красноармейский р-н, станция Полтавская, угол ул. Красная, Жлобы, Строительная
4	23:13:0000000:656	Краснодарский край, Красноармейский р-н, станция Полтавская, ул. Красная
5	23:13:1201000:694	Установлено относительно ориентира, расположенного за пределами участка. Ориентир станция Полтавская. Участок находится примерно в 100 м от ориентира по направлению на северо-запад. Почтовый адрес: Краснодарский край, Красноармейский район.
6	23:13:0102010:7	Краснодарский край, Красноармейский район, станция Полтавская, ул. Жлобы, 171
7	23:13:1201000:1589	Установлено относительно ориентира, расположенного в границах участка. Почтовый адрес ориентира: Краснодарский край, Красноармейский район, примерно в 350 м по направлению на северо-запад от ориентира ст. Полтавская
8	23:13:1201000:1588	Краснодарский край, Красноармейский район
9	23:13:1201000:259	Ориентир станция Полтавская. Участок находится примерно в 320 м от ориентира по направлению на северо-запад.
10	23:13:1201004:2	Ориентир станция Полтавская. Участок находится примерно в 70 м от ориентира по направлению на северо-запад.
11	23:13:1201004:3	Ориентир станция Полтавская. Участок находится примерно в 50 м от ориентира по направлению на северо-запад.

1	2	3
12	23:13:1201004:4	Ориентир станица Полтавская. Участок находится примерно в 50 м от ориентира по направлению на север.
13	23:13:1201000:1373	Ориентир станица Полтавская. Участок находится примерно в 210 м от ориентира по направлению на северо-запад.
14	23:13:1201000:1371	185 м на северо-восток от ориентира станица Полтавская
15	23:13:0102001:1	ст. Полтавская, северная окраина станицы Полтавской
16	23:13:0000000:221	1279 м на северо-запад от станицы Полтавской
17	23:13:1201000:1542	ст. Полтавская, 1 км по направлению на запад от ориентира станицы
18	23:13:1201000:1541	ст. Полтавская, 1 км по направлению на запад от ориентира станицы
19	23:13:1201000:1328	60 метров на северо-запад от ориентира ст. Полтавская
20	23:13:0000000:1490	ст. Полтавская, ул. Тельмана
21	23:13:0104001:2	В северо-западной части станицы Полтавской
22	23:13:1201000:758	Краснодарский край, Красноармейский район
23	23:13:0000000:1266	Краснодарский край, Красноармейский район, станица Полтавская
24	23:13:0000000:7 (единое землепользование)	Краснодарский край, Красноармейский район
25	23:13:0602000:2077	Краснодарский край, Красноармейский район, Трудобеликовское сельское поселение
26	23:13:0602000:1993	Красноармейский район, Полтавский сельский округ, автомобильная дорога «Подъезд к хутору Протичка»
27	23:13:0602000:1770	1400 м на юго-запад от станицы Полтавской
28	23:13:0602000:659 (единое землепользование)	Ориентир станица Полтавская. Участок находится примерно в 30 м от ориентира по направлению на запад.
29	23:13:0602000:2084	Примерно 670 м на юго-запад от ориентира станица Полтавская
30	23:13:0000000:1136	Ориентир станица Полтавская. Участок находится примерно в 3000 м от ориентира по направлению на запад
31	23:13:0000000:229	3052 м на запад от ст. Полтавской
32	23:13:0000000:226	3520 м на запад от ст. Полтавской
33	23:13:0502000:585	Краснодарский край, Красноармейский район
34	23:13:0000000:1267	Краснодарский край, Красноармейский район, Протичкинское сельское поселение
35	23:13:1201000:1586	Краснодарский край, Красноармейский район, Полтавское сельское поселение
36	23:13:0502000:409 (единое землепользование)	Ориентир хутор Протичка. Участок находится примерно в 2500 м от ориентира по направлению на юго-восток
37	23:13:0502000:593 (единое землепользование)	Ориентир хутор Протичка. Участок находится примерно в 1100 м от ориентира по направлению на юго-восток
38	23:13:0502000:936	Краснодарский край, Красноармейский район, в 100 м на юг от х. Протичка

1	2	3
39	23:13:0000000:563	хутор Протичка, ул. 40 лет Победы, 2 А
40	23:00:0000000:38 (единое землепользование)	Установлено относительно ориентира, расположенного в границах участка. Почтовый адрес ориентира: Краснодарский край, Славянский район, Красноармейский район, Электросетевой комплекс ПС 110/35/10 кВ «Полтавская» с прилегающей ПС и ВЛ
41	23:13:0501038:1	Краснодарский край, Красноармейский район

Начальник управления
муниципальной собственностью
администрации муниципального образования
Красноармейский район

И.В. Дудник